


	Границы благоустройства
	Проектируемые здания и сооружения
	Существующие сооружения, подлежащие сносу
	Проектируемые проезды с бортовым камнем

N точки на плане	Координаты		N точки на плане		
	X	Y		X	Y
1	2195.785	-4511.120	13	2414.410	-4135.575
2	2237.363	-4517.105	14	2402.304	-4137.000
3	2238.675	-4506.686	15	2348.630	-4125.271
4	2256.494	-4509.251	16	2438.570	-3461.690
5	2364.702	-4372.530	17	2411.202	-3407.287
6	2371.373	-4369.963	17A	2397.480	-3439.139
7	2400.700	-4314.730	18	2392.995	-3455.493
8	2361.233	-4293.786	18A	2386.605	-3480.845
9	2401.548	-4153.493	19	2291.748	-4108.026
10	2443.750	-4159.893	20	2246.735	-4094.659
11	2456.717	-44136.159			
12	2423.173	-4122.587			

[illegible]

филиал ОАО "ТрансКонтейнер"
на Свердловской железной дороге
по адресу: г. Пермь, ул. Докучаева, д.

Реконструкция контейнерного терминала Агентства на ст. Блочная

Разбивочный план
М 1:1000